



АДМИНИСТРАЦИЯ ГОРОДА ПЕРМИ
ДЕПАРТАМЕНТ ЗЕМЕЛЬНЫХ ОТНОШЕНИЙ

РЕШЕНИЕ

о размещении объектов № 1154 от 26.06.2019

г. Пермь, ул. Сибирская, 15

Департамент земельных отношений Администрации города Перми в соответствии с пунктом 3 ст. 39.36 Земельного кодекса Российской Федерации, Положением о порядке и условиях размещения объектов на землях или земельных участках, находящихся в государственной или муниципальной собственности, на территории Пермского края без предоставления земельных участков и установления сервитутов, утвержденным Постановлением Правительства Пермского края от 22.07.2015 № 478-п

разрешает АО «Газпром газораспределение Пермь» (ИНН 5902183841, ОГРН 1025900512670, место нахождения: 614000, г. Пермь, ул. Петропавловская, 43)

способ размещения объекта: подземный

размещение объекта: газопровод давлением до 0,6 Мпа, для размещения которого не требуется разрешения на строительство

на землях: государственная собственность на которые не разграничена.

на срок 11 месяцев

местоположение: Пермский край, г. Пермь, Индустриальный район, ул. 2-я Пыжевская, к дому 15.

Территория, согласно схеме, расположена в зонах с особыми условиями использования территории: охранный зона объектов электросетевого хозяйства; приаэродромная территория аэродрома аэропорта Большое Савино.

АО «Газпром газораспределение Пермь»:

1. соблюдать порядок использования земельных участков, установленный Постановлением Правительства Российской Федерации от 24.02.2009 № 160 «О порядке установления охранных зон объектов электросетевого хозяйства и особых условий использования земельных участков, расположенных в границах таких зон»;

2. соблюдать правила охранных зон воздушного пространства, установленные Постановлением Правительства Российской Федерации от 11.03.2010 № 138 «Об утверждении Федеральных правил использования воздушного пространства Российской Федерации»;

3. в соответствии с пунктом 7(2) Положения о порядке и условиях размещения объектов на землях или земельных участках, находящихся в государственной или муниципальной собственности, на территории Пермского края без предоставления земельных участков и установления сервитутов, утвержденного Постановлением Правительства Пермского края от 22.07.2015

№ 478-п, представить в департамент земельных отношений администрации города Перми в течении 1 месяца с момента размещения объектов материалы контрольной геодезической съемки размещенных объектов на бумажном и электронном носителях на безвозмездной основе.

В соответствии со статьей 20¹ Закона Пермского края от 14.09.2011 № 805-ПК «О градостроительной деятельности в Пермском крае» АО «Газпром газораспределение Пермь»:

1. Не позднее чем за 10 рабочих дней до начала строительства и реконструкции безвозмездно передать в департамент градостроительства и архитектуры администрации города Перми один экземпляр копий разделов проектной документации, предусмотренных пунктом 1 части 12 статьи 48 Градостроительного кодекса Российской Федерации;

2. В течение 10 рабочих дней после окончания работ по строительству, реконструкции безвозмездно передать в департамент градостроительства и архитектуры администрации города Перми схему, отображающую расположение объекта и сетей инженерно-технического обеспечения, подписанную АО «Газпром газораспределение Пермь», с приложением текстового и графического описания местоположения границ охранной и санитарно-защитной зоны, перечень координат характерных точек границ такой зоны.

Приложение:

Схема предполагаемых к использованию земель или части земельного участка (на 1 л. в 1 экз.).

И. о. начальника отдела предоставления
земельных участков по работе
с юридическими лицами

м.п.



Н. Н. Борцова

Схема предполагаемых к использованию земель или части земельного участка

Объект: Газопровод давлением до 0,6 Мпа, для размещения которого не требуется разрешения на строительство

Местоположение: расположенных по адресу: Пермский край, г. Пермь, Индустриальный р-н, ул. 2-я Пыжевская, к дому 15

Каталог координат, м

Площадь земель или части земельного участка, кв.м.: 174

Категория земель: земли населенных пунктов

Вид разрешенного использования: -

Описание границ смежных землепользователей:

От точки н1 до точки н2, от точки н3 до точки н5 - земли общего пользования

От точки н2 до точки 3 - земельный участок с

кадастровым номером 59:01:4613907:15

От точки н3 до точки н3 - земельный участок с

кадастровым номером 59:01:4613907:3

От точки н5 до точки н6 - земельный участок с

кадастровым номером 59:01:4616034:4


От точки н6 до точки н7 - земли общего пользования

От точки н7 до точки н1 - земельный участок с


кадастровым номером 59:01:4616034:5

| № точки границы | X | Y |
|-----------------|-----------|------------|
| н1 | 511532.11 | 2225016.98 |
| н2 | 511533.78 | 2225010.29 |
| 1 | 511535.20 | 2225010.30 |
| 2 | 511548.97 | 2225012.08 |
| 3 | 511549.53 | 2225010.51 |
| н3 | 511555.94 | 2225015.02 |
| н4 | 511554.38 | 2225021.24 |
| н5 | 511549.09 | 2225020.43 |
| 4 | 511543.89 | 2225019.00 |
| н6 | 511543.78 | 2225019.60 |
| н7 | 511538.56 | 2225018.80 |
| 5 | 511538.66 | 2225017.36 |
| н1 | 511532.11 | 2225016.98 |


Условные обозначения:



- предполагаемый участок земель, на которых планируется размещение объекта



- границы и номер земельного участка, сведения о которых внесены в ГКН



- границы и номер объекта капитального строительства, сведения о которых внесены в ГКН



- граница кадастрового квартала

59.01.2.1608

- зоны с особыми условиями использования территории, сведения о которых внесены в ГКН

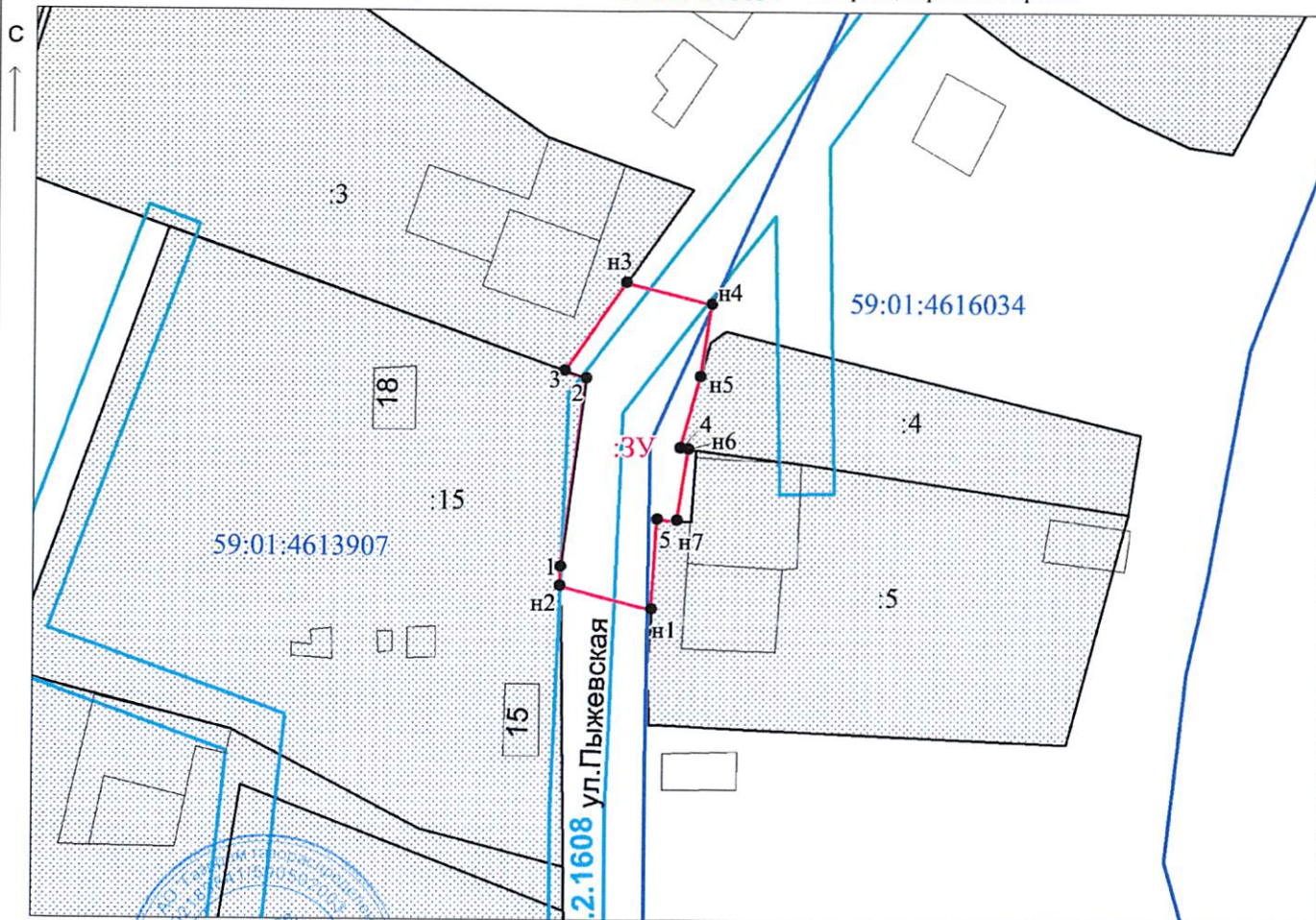
:3У1

- обозначение запрашиваемого земельного участка

• н1

- характерная точка границ земель или части земельного участка

59:01:4616034 - номер кадастрового квартала



МСК-59

Заявитель:

МП (для юридических лиц

и индивидуальных предпринимателей)

/Егошина И. В.

(подпись, расшифровка подписи)

Масштаб 1:500